

ПАСПОРТ ДОСТУПНОСТИ ОБЪЕКТА
объекта социальной инфраструктуры (ОСИ)
муниципального бюджетного общеобразовательного учреждения
«Ульт-Ягунская средняя общеобразовательная школа»
(учебный центр)

с.п. Ульт - Ягун

2017



УТВЕРЖДАЮ

Директор

МБОУ «Ульт-Ягунская СОШ»

З.А. Алиева

2017 г.

ПАСПОРТ ДОСТУПНОСТИ ОБЪЕКТА объекта социальной инфраструктуры (ОСИ)

муниципального бюджетного общеобразовательного учреждения
«Ульт-Ягунская средняя общеобразовательная школа»

1. Общие сведения об объекте

- 1.1. Наименование (вид) объекта: здание муниципального бюджетного общеобразовательного учреждения «Ульт-Ягунская средняя общеобразовательная школа»
- 1.2. Адрес объекта: Российская Федерация, 628430, Ханты Мансийский автономный округ – Югра, Сургутский район, с.п. Ульт-Ягун, ул. 35 лет Победы д. 1/1.
- 1.3. Сведения о размещении объекта
отдельно стоящее здание 3 этажа, 4 809, 5 кв.м.;
часть здания 1 этаж 1 209, 1 кв.м.
часть здания 2 этаж 1 339, 4 кв.м.
часть здания 3 этаж 1 135, 3 кв.м.
наличие прилегающего земельного участка (да); 0,93 га
- 1.4. Год постройки здания 2001 г., последнего капитального ремонта - нет
- 1.5. Дата предстоящих плановых ремонтных работ: текущего – 2017 г., капитального – нет
- 1.6. Название организации (учреждения), (полное юридическое наименование – согласно Уставу, краткое наименование): полное наименование: муниципальное бюджетное общеобразовательное учреждение «Ульт-Ягунская средняя общеобразовательная школа»;
краткое наименование: МБОУ «Ульт-Ягунская СОШ».
- 1.7. Юридический адрес организации (учреждения): Российская Федерация, 628430, Ханты – Мансийский автономный округ – Югра, Сургутский район, с.п. Ульт-Ягун, улица 35 лет Победы, дом 1/1, телефон (3462) 73-82-34, тел./факс (3462) 73-82-34
- 1.8. Основание для пользования объектом: оперативное управление
- 1.9. Форма собственности: государственная
- 1.10. Территориальная принадлежность: муниципальная
- 1.11. Вышестоящая организация: Департамент образования и молодежной политики администрации Сургутского района
- 1.12. Адрес вышестоящей организации, другие координаты Российская Федерация, 628416, г. Сургут, ул. Бажова, дом 16, телефон (3462) 52-60-12, тел./факс (3462) 52-60-22, электронный адрес uo@admsr.ru

2. Характеристика деятельности организации на объекте

- 2.1. Сфера деятельности (здравоохранение, образование, социальная защита, физическая культура и спорт, культура, связь и информация, транспорт, жилой фонд, потребительский рынок и сфера услуг, другое): образование.
- 2.2. Виды оказываемых услуг: образование
- 2.3. Форма оказания услуг: (на объекте, с длительным пребыванием, в т.ч. проживанием, на дому, дистанционно): на объекте, на дому, дистанционно.
- 2.4. Категории обслуживаемого населения по возрасту: (дети, взрослые трудоспособного возраста, пожилые; все возрастные категории): дети
- 2.5. Категории обслуживаемых инвалидов: все категории
- 2.6. Плановая мощность: посещаемость (количество обслуживаемых в день), вместимость, пропускная способность – 560 человек.
- 2.7. Участие в исполнении ИПР инвалида, ребенка-инвалида - да

3. Состояние доступности объекта

3.1 Путь следования к объекту пассажирским транспортом

автобусное сообщение по с.п. Ульт-Ягун - *отсутствует.*

движение до объекта осуществляется пешком или на личном транспорте

3.2 Путь к объекту:

3.2.1 наличие выделенного от проезжей части пешеходного пути - *да*

3.2.2 Перекрестки: - *нет*

3.2.3 Информация на пути следования к объекту: - *нет*

3.2.4 Перепады высоты на пути: - *есть*

Их обустройство для инвалидов на коляске: - *нет*

3.3 Организация доступности объекта для инвалидов – форма обслуживания*

№ п/п	Категория инвалидов (вид нарушения)	Вариант организации доступности объекта (формы обслуживания)*
	Все категории инвалидов и МГН	ВНД
	<i>в том числе инвалиды:</i>	
1	передвигающиеся на креслах-колясках	ДУ
2	с нарушениями опорно-двигательного аппарата	ДУ
3	с нарушениями зрения	ДУ
4	с нарушениями слуха	ДУ
5	с нарушениями умственного развития	ДУ

* - указывается один из вариантов: «А», «Б», «ДУ», «ВНД»

3.4 Состояние доступности основных структурно-функциональных зон

№ п \п	Основные структурно-функциональные зоны	Состояние доступности, в том числе для основных категорий инвалидов**
1	Территория, прилегающая к зданию (участок)	ВНД
2	Вход (входы) в здание	ВНД
3	Путь (пути) движения внутри здания (в т.ч. пути эвакуации)	ВНД
4	Зона целевого назначения здания (целевого посещения объекта)	ВНД
5	Санитарно-гигиенические помещения	ВНД
6	Система информации и связи (на всех зонах)	ВНД
7	Пути движения к объекту (от остановки транспорта)	ВНД

** Указывается: ДП-В - доступно полностью всем; ДП-И (К, О, С, Г, У) – доступно полностью избирательно (указать категории инвалидов); ДЧ-В - доступно частично всем; ДЧ-И (К, О, С, Г, У) – доступно частично избирательно (указать категории инвалидов); ДУ - доступно условно, ВНД – временно недоступно

3.5. Итоговое заключение о состоянии доступности ОСИ: Учреждение временно недоступно для граждан с ограниченными возможностями. Организована альтернативная форма обслуживания в связи с надомной формой обслуживания.

4. Управленческое решение

4.1. Рекомендации по адаптации основных структурных элементов объекта

№ п/п	Основные структурно-функциональные зоны объекта	Рекомендации по адаптации объекта (вид работы)*
1	Территория, прилегающая к зданию (участок)	Проведение текущего ремонта, индивидуальное решение ТСР
2	Вход (входы) в здание	Проведение текущего ремонта
3	Путь (пути) движения внутри здания (в т.ч. пути эвакуации)	Проведение текущего ремонта, индивидуальное решение с ТСР
4	Зона целевого назначения здания (целевого посещения объекта)	Индивидуальное решение с ТСР
5	Санитарно-гигиенические помещения	Индивидуальное решение с ТСР
6	Система информации на объекте (на всех зонах)	Проведение текущего ремонта, индивидуальное решение с ТСР
7	Пути движения к объекту (от остановки транспорта)	Проведение текущего ремонта,** индивидуальное решение с ТСР
8	Все зоны и участки	Проведение капитального, текущего ремонта, индивидуальное решение с ТСР

*- указывается один из вариантов (видов работ): не нуждается; ремонт (текущий, капитальный); индивидуальное решение с ТСР; технические решения невозможны – организация альтернативной формы обслуживания

** - по согласованию с администрацией с.п. Ульт-Ягун.

4.2. Период проведения работ: в рамках программ; «Доступная среда в Сургутском районе на 2014-2020г.г», «Образование Сургутского района»

4.3. Ожидаемый результат (по состоянию доступности): обеспечение доступности и комфортности учреждения для инвалидов и МГН.

4.4. Для принятия решения требуется, не требуется (нужное подчеркнуть):

- техническая экспертиза, разработка проектно-сметной документации, государственная экспертиза проектно-сметной документации, разрешение на реконструкцию здания;

- согласование с вышестоящей организацией (собственником объекта);

- согласование с общественными организациями инвалидов.

Имеется заключение уполномоченной организации о состоянии доступности объекта (наименование документа и выдавшей его организации, дата), прилагается - не имеется

4.5. Информация размещена (обновлена) на Карте доступности субъекта Российской Федерации: дата «___» _____ 2017 г., сайт _____

5. Особые отметки

Паспорт сформирован на основании:

1. Анкеты (информации об объекте) от «___» _____ 2017 г.

2. Акта обследования объекта: акта № ___ от «___» _____ 2017 г.

3. Решения Комиссии _____ от «___» _____ 2017 г.



УТВЕРЖДАЮ

Директор МБОУ «Ульт-Ягунская СОШ»

З.А. Алиева

2017 г.

М.П.

АНКЕТА

объекта социальной инфраструктуры (ОСИ)
муниципального бюджетного общеобразовательного учреждения
«Ульт-Ягунская средняя общеобразовательная школа»

1. Общие сведения об объекте

- 1.1. Наименование (вид) объекта: здание муниципального бюджетного общеобразовательного учреждения «Ульт-Ягунская средняя общеобразовательная школа»
- 1.2. Адрес объекта: Российская Федерация, 628430, Ханты Мансийский автономный округ – Югра, Сургутский район, с.п. Ульт-Ягун, улица 35 лет Победы, дом 1/1.
- 1.3. Сведения о размещении объекта
отдельно стоящее здание 3 этажа, 4 809, 5 кв.м.;
часть здания 1 этаж 1 209, 1 кв.м.
часть здания 2 этаж 1 339, 4 кв.м.
часть здания 3 этаж 1 135, 3 кв.м.
наличие прилегающего земельного участка (да); 0.93 га
- 1.4. Год постройки здания 2001 г., последнего капитального ремонта - нет
- 1.5. Дата предстоящих плановых ремонтных работ: текущего – 2017 г., капитального – не предусмотрено
- 1.6. Название организации (учреждения), (полное юридическое наименование – согласно Уставу, краткое наименование): полное наименование: муниципальное бюджетное общеобразовательное учреждение «Ульт-Ягунская средняя общеобразовательная школа»;
краткое наименование: МБОУ «Ульт-Ягунская СОШ».
- 1.7. Юридический адрес организации (учреждения): Российская Федерация, 628430, Ханты – Мансийский автономный округ – Югра, Сургутский район, с.п. Ульт-Ягун, ул. 35 лет Победы, дом 1/1.
- 1.8. Основание для пользования объектом: оперативное управление
- 1.9. Форма собственности: муниципальная
- 1.10. Территориальная принадлежность: муниципальная
- 1.11. Вышестоящая организация: Департамент образования и молодежной политики администрации Сургутского района, с.п. Ульт-Ягун, улица 35 лет Победы, дом 1/1, телефон (3462) 73-82-34, тел./факс (3462) 73-82-34
- 1.12. Адрес вышестоящей организации, другие координаты Российская Федерация, 628416, г. Сургут, ул. Бажова, дом 16, телефон (3462) 52-60-12, тел./факс (3462) 52-60-22, электронный адрес uo@admsr.ru

2. Характеристика деятельности организации на объекте

- 2.1. Сфера деятельности (здравоохранение, образование, социальная защита, физическая культура и спорт, культура, связь и информация, транспорт, жилой фонд, потребительский рынок и сфера услуг, другое): образование.
- 2.2. Виды оказываемых услуг: образовательная деятельность.
- 2.3. Форма оказания услуг: (на объекте, с длительным пребыванием, в т.ч. проживанием, на дому, дистанционно): на объекте, на дому, дистанционно.
- 2.4. Категории обслуживаемого населения по возрасту: (дети, взрослые трудоспособного возраста, пожилые; все возрастные категории): дети
- 2.5. Категории обслуживаемых инвалидов: все категории
- 2.6. Плановая мощность: посещаемость (количество обслуживаемых в день), вместимость, пропускная способность – 560 человек.
- 2.7. Участие в исполнении ИПР инвалида, ребенка-инвалида - да

3. Состояние доступности объекта

3.1 Путь следования к объекту пассажирским транспортом

автобусное сообщение по с.п. Ульт-Ягун - *отсутствует*.

движение до объекта осуществляется пешком или на личном транспорте

3.2 Путь к объекту:

3.2.1 наличие выделенного от проезжей части пешеходного пути - *да*

3.2.2 Перекрестки: - *нет*

3.2.3 Информация на пути следования к объекту: - *нет*

3.2.4 Перепады высоты на пути: - *есть*

Их обустройство для инвалидов на коляске: - *нет*

3.3 Организация доступности объекта для инвалидов – форма обслуживания*

№ п/п	Категория инвалидов (вид нарушения)	Вариант организации доступности объекта (формы обслуживания)*
	Все категории инвалидов и МГН	ВНД
	<i>в том числе инвалиды:</i>	
1	передвигающиеся на креслах-колясках	ДУ
2	с нарушениями опорно-двигательного аппарата	ДУ
3	с нарушениями зрения	ДУ
4	с нарушениями слуха	ДУ
5	с нарушениями умственного развития	ДУ

* - указывается один из вариантов: «А», «Б», «ДУ», «ВНД»

4. Управленческое решение

4.1. Рекомендации по адаптации основных структурных элементов объекта

№ п \п	Основные структурно-функциональные зоны объекта	Рекомендации по адаптации объекта (вид работы)*
1	Территория, прилегающая к зданию (участок)	Текущий ремонт, индивидуальное решение ТСР
2	Вход (входы) в здание	Текущий ремонт, индивидуальное решение ТСР
3	Путь (пути) движения внутри здания (в т.ч. пути эвакуации)	Текущий ремонт, индивидуальное решение ТСР
4	Зона целевого назначения здания (целевого посещения объекта)	Текущий ремонт, индивидуальное решение ТСР
5	Санитарно-гигиенические помещения	Текущий ремонт, индивидуальное решение ТСР
6	Система информации на объекте (на всех зонах)	Индивидуальное решение ТСР
7	Пути движения к объекту (от остановки транспорта)	Текущий ремонт
8	Все зоны и участки	Текущий ремонт, индивидуальное решение ТСР

*- указывается один из вариантов (видов работ): не нуждается; ремонт (текущий, капитальный); индивидуальное решение с ТСР; технические решения невозможны – организация альтернативной формы обслуживания

Размещение информации на Карте доступности субъекта Российской Федерации согласовано:

Заместитель директора (по АХР) _____ К.С. Карисов
тел. (3462)738230



УТВЕРЖДАЮ

Директор МБОУ «Ульт-Ягунская СОШ»

З.А. Алиева

2017 г.

М.П.

АКТ ОБСЛЕДОВАНИЯ
объекта социальной инфраструктуры (ОСИ)
муниципального бюджетного общеобразовательного учреждения
«Ульт-Ягунская средняя общеобразовательная школа»

Сургутский район
Ханты-Мансийский
автономный округ - Югра

« ___ » _____ 2017 г.

1. Общие сведения об объекте

- 1.1. Наименование (вид) объекта: здание муниципального бюджетного общеобразовательного учреждения «Ульт-Ягунская средняя общеобразовательная школа»
- 1.2. Адрес объекта: Российская Федерация, 628430, Ханты Мансийский автономный округ – Югра, Сургутский район, с.п. Ульт-Ягун, ул. 35 лет Победы, д.1/1.
- 1.3. Сведения о размещении объекта
отдельно стоящее здание 3 этажа, 4 809, 5 кв.м.;
часть здания 1 этаж 1 209, 1 кв.м.
часть здания 2 этаж 1 339, 4 кв.м.
часть здания 3 этаж 1 135, 3 кв.м.
наличие прилегающего земельного участка (да.); 0.93 га
- 1.4. Год постройки здания 2001 г., последнего капитального ремонта – нет.
- 1.5. Дата предстоящих плановых ремонтных работ: текущего – 2016 г., капитального – не предусмотрено
- 1.6. Название организации (учреждения), (полное юридическое наименование – согласно Уставу, краткое наименование): полное наименование: муниципальное бюджетное общеобразовательное учреждение «Ульт-Ягунская средняя общеобразовательная школа»;
краткое наименование: МБОУ «Ульт-Ягунская СОШ».
- 1.7. Юридический адрес организации (учреждения): Российская Федерация, 628430, Ханты – Мансийский автономный округ – Югра, Сургутский район, с.п. Ульт-Ягун, улица 35 лет Победы, дом 1/1, телефон (3462) 73-82-34, тел./факс (3462) 73-82-34

2. Характеристика деятельности организации на объекте

Дополнительная информация: образовательная деятельность МБОУ «Ульт-Ягунская СОШ» осуществляется в соответствии с лицензией на право оказывать образовательные услуги по реализации образовательных программ по видам образования, по профессиям, специальностям, направлениям подготовки (для профессионального образования), по подвидам дополнительного образования от 2 сентября 2015 года № 2257, серия 86 ЛО1 № 0001482, выданной Службой по контролю и надзору в сфере образования Ханты-Мансийского автономного округа-Югры.

Срок действия – бессрочно.

Учреждение осуществляет прием на обучение по общеобразовательным программам на основании правил о приеме (зачисления) детей в муниципальное бюджетное общеобразовательное учреждение «Ульт-Ягунская средняя общеобразовательная школа».

В первый класс принимаются дети по достижении ими возраста 6 лет 6 месяцев к 1 сентября учебного года. Дети с ограниченными возможностями здоровья принимаются

на обучение по адаптированной основной общеобразовательной программе только с согласия их родителей (законных представителей) и на основании рекомендаций психолога – медико- педагогической комиссии (обучаются на дому).

Образовательная организация осуществляет в пределах муниципального задания следующие виды основной деятельности:

- предоставление общедоступного и бесплатного начального общего, основного общего, среднего общего образования по основным общеобразовательным программам в муниципальных образовательных организациях (за исключением полномочий по финансовому обеспечению реализации основных общеобразовательных программ в соответствии с федеральными государственными образовательными стандартами):

- организация отдыха детей в каникулярное время;

- организация отдыха детей в каникулярное время в части предоставления детям, проживающим в Ханты-Мансийском автономном округе – Югры, путевок в организации, обеспечивающие отдых и оздоровление детей.

3. Состояние доступности объекта

3.1 Путь следования к объекту пассажирским транспортом

автобусное сообщение по с.п. Ульт-Ягун - *отсутствует.*

движение до объекта осуществляется пешком или на личном транспорте

3.2 Путь к объекту:

3.2.1 наличие выделенного от проезжей части пешеходного пути - *да*

3.2.2 Перекрестки: - *нет*

3.2.3 Информация на пути следования к объекту: - *нет*

3.2.4 Перепады высоты на пути: - *да*

Их обустройство для инвалидов на коляске: - *нет*

3.3 Организация доступности объекта для инвалидов – форма обслуживания*

№ п/п	Категория инвалидов (вид нарушения)	Вариант организации доступности объекта (формы обслуживания)*
	Все категории инвалидов и МГН	ВНД
	<i>в том числе инвалиды:</i>	
1	передвигающиеся на креслах-колясках	ДУ
2	с нарушениями опорно-двигательного аппарата	ДУ
3	с нарушениями зрения	ДУ
4	с нарушениями слуха	ДУ
5	с нарушениями умственного развития	ДУ

* - указывается один из вариантов: «А», «Б», «ДУ», «ВНД»

3.4. Состояние доступности основных структурно-функциональных зон

№ п/п	Основные структурно-функциональные зоны	Состояние доступности, в том числе для основных категорий инвалидов**	Приложение	
			№ на плане	№ фото
1	Территория, прилегающая к зданию (участок)	ВНД	Схема 4	28,29,30,31
2	Вход (входы) в здание	ВНД	Схема 1 № 56	1,2,3,5,6,7,8
3	Путь (пути) движения внутри		Схема 1 № 10, 24, 23,25,	9, 10,

	здания (в т.ч. пути эвакуации)	ВНД	33, 34, 49,50, 51,52, Схема 2 № 1, 13, 14, 21,37, 38 Схема 3 № 1,8,10,11,19,31,32	11,12,13,21,26, 27
4	Зона целевого назначения здания (целевого посещения объекта)	ВНД	Схема 1 № 1,2,3,4,17,18,19,22,26,27, 29,31,36 Схема 2 № 4,11,12,22,25,26,32,34,35 ,36 Схема 3 № 2,4,5,7,9,12,13,14,15,18,2 5	15,16,17,18,19, 20
5	Санитарно-гигиенические помещения	ВНД	Схема 1 № Схема 2 № 8, 9, 12, 13	23, 24, 25
6	Система информации и связи (на всех зонах)	ВНД	-	-
7	Пути движения к объекту (от остановки транспорта)	ВНД	-	-

** Указывается: ДП-В - доступно полностью всем; ДП-И (К, О, С, Г, У) – доступно полностью избирательно (указать категории инвалидов); ДЧ-В - доступно частично всем; ДЧ-И (К, О, С, Г, У) – доступно частично избирательно (указать категории инвалидов); ДУ - доступно условно, ВНД – недоступно

3.5. Итоговое заключение о состоянии доступности ОСИ: Учреждение временно недоступно для граждан с ограниченными возможностями. Организована альтернативная форма обслуживания в связи с надомной формой обслуживания.

4. Управленческое решение

4.1. Рекомендации по адаптации основных структурных элементов объекта:

№ п \п	Основные структурно-функциональные зоны объекта	Рекомендации по адаптации объекта (вид работы)*
1	Территория, прилегающая к зданию (участок)	Проведение текущего ремонта, индивидуальное решение ТСР
2	Вход (входы) в здание	Проведение текущего ремонта
3	Путь (пути) движения внутри здания (в т.ч. пути эвакуации)	Проведение текущего ремонта, индивидуальное решение с ТСР
4	Зона целевого назначения здания (целевого посещения объекта)	Индивидуальное решение с ТСР
5	Санитарно-гигиенические помещения	Индивидуальное решение с ТСР
6	Система информации на объекте (на всех зонах)	Проведение текущего ремонта, индивидуальное решение с ТСР
7	Пути движения к объекту (от остановки транспорта)	Индивидуальное решение с ТСР
8	Все зоны и участки	Проведение капитального, текущего ремонта, индивидуальное решение с ТСР

*- указывается один из вариантов (видов работ): не нуждается; ремонт (текущий, капитальный); индивидуальное решение с ТСР; технические решения невозможны – организация альтернативной формы обслуживания

4.2. Период проведения работ: в рамках программ; «Доступная среда в Сургутском районе на 2014-2020г.г», «Образование Сургутского района»

4.3. Ожидаемый результат (по состоянию доступности): обеспечение доступности и комфортабельности учреждения для инвалидов и МГН.

4.4. Для принятия решения требуется, не требуется (нужное подчеркнуть):

- техническая экспертиза, разработка проектно-сметной документации, государственная экспертиза проектно-сметной документации, разрешение на реконструкцию здания;

- согласование с вышестоящей организацией (собственником объекта);

- согласование с общественными организациями инвалидов.

4.4.1. согласование на Комиссии: рабочая группа по паспортизации объектов социальной сферы при координационном совете по делам инвалидов протокол № от « » 2016.

(наименование Комиссии по координации деятельности в сфере обеспечения доступной среды жизнедеятельности для инвалидов и других МГН)

4.4.2. согласование работ с надзорными органами (в сфере проектирования и строительства, архитектуры, охраны памятников, другое - указать) в сфере проектирования и строительства.

4.4.3. техническая экспертиза; разработка проектно-сметной документации;

4.4.4. согласование с вышестоящей организацией (собственником объекта);

4.4.5. согласование с общественными организациями инвалидов: руководитель региональной общественной организации инвалидов «Жизнь» - Корогкова Е.И., председатель Сургутской общественной организации инвалидов Всероссийского общества инвалидов – Соколова Л.Е.

Имеется заключение уполномоченной организации о состоянии доступности объекта (наименование документа и выдавшей его организации, дата): не имеется

4.7. Информация размещена (обновлена) на Карте доступности субъекта Российской Федерации: на сайте _____

5. Особые отметки

ПРИЛОЖЕНИЯ:

Результаты обследования:

1. Территории, прилегающей к объекту	на 2 л.
2. Входа (входов) в здание	на 3 л.
3. Путей движения в здании	на 5 л.
4. Зоны целевого назначения объекта	на 6 л.
5. Санитарно-гигиенических помещений	на 2 л.
6. Системы информации (и связи) на объекте	на 2 л.

Результаты фотофиксации на объекте на 8 л.

Поэтажные планы, план территории на 4 л.

Руководитель рабочей группы:

Заместитель директора
МБОУ «Ульт-Ягунская СОШ»

К.С. Карисов



Члены рабочей группы:

Заместитель директора
МБОУ «Ульт-Ягунская СОШ»

А.В. Афонина



Педагог - психолог
МБОУ «Ульт-Ягунская СОШ»

Л.С. Задорожная

Начальник службы ЖКХ и благоустройства
администрации с.п. Ульт-Ягун

М.В. Курченков



Специалист комитета архитектуры и
градостроительства администрации
Сургутского района



Председатель Региональной общественной
организации инвалидов «Жизнь»

Е.И. Короткова



Управленческое решение согласовано «21» апреля 2017г. (протокол № _____)

Комиссией (название) Работей группы по паспортизации объектов
социальной сферы при Координационном совете по социальным
вопросам граждан старшего поколения и инвалидов в Сургутском районе

Начальник отдела обеспечения безопасности
жизнедеятельности департамента образования
и молодежной политики

Ю.М. Василюк



I Результаты обследования:

1. Территории, прилегающей к зданию (участка)

муниципальное бюджетное общеобразовательное учреждение «Ульт-Ягунская средняя общеобразовательная школа», адрес: Российская Федерация, Ханты Мансийский автономный округ – Югра, Сургутский район, с.п. Ульт-Ягун, ул. 35 лет Победы, дом 1/1. (учебный центр)

№ п/п	Наименование функционально-планировочного элемента	Наличие элемента		Выявленные нарушения и замечания		Работы по адаптации объектов		
		есть/нет	№ на плане	№ фото	Содержание	Значимо для инвалида (категория)	Содержание	Виды работ
1.1	Вход (входы) на территорию	Есть	№1	1	Отсутствует; информация об объекте (мнемосхема), знак доступности для инвалидов, кнопка вызова	Все	Оборудовать доступными для МГН элементами информации об объекте (мнемосхема), знаком доступности для инвалидов, кнопкой вызова.	Текущий ремонт. Индивидуальное решение с ТСР.
1.2	Путь (пути) движения на территории	Есть	№2	2	Отсутствует информационная поддержка на всём пути движения. Отсутствует место отдыха для МГН. Отсутствует тактильная полоса, предупреждающая об изменении профиля рельефа или смене направления движения. Отсутствует предупреждающая тактильная полоса за 0,8 м перед лестничным маршем	Все	Обеспечить информационную поддержку на всём пути движения МГН. Оборудовать место отдыха для МГН. Оборудовать тактильную полосу, предупреждающую об изменении профиля рельефа или смене направления движения, предупреждающую тактильную полосу за 0,8 м перед лестничным маршем.	Текущий ремонт. Индивидуальное решение с ТСР.
1.3	Автостоянка и парковка	Нет	-	-	Отсутствуют выделенные места для автостоянки и парковки автотранспорта инвалидов,	К	Оборудовать места парковки за пределами земельного участка. Установить вертикальный знак	Текущий ремонт. Индивидуальное решение с ТСР.

				вертикальные и горизонтальные знаки. Отсутствует кнопка вызова.		и нанести горизонтальную разметку. Установить кнопку вызова	
ОБЩИЕ требования к зоне			Отсутствует информация об объекте. Отсутствует информационная поддержка на всём пути движения для МПН. Отсутствует место отдыха для МПН.	Все		Оборудовать доступными для МПН элементами информации об объекте и знаком доступности для инвалидов. Обеспечить информационную поддержку на всём пути движения МПН. Оборудовать место отдыха для МПН.	Текущий ремонт. Индивидуальное решение с ТСР.

II Заключение по зоне:

Наименование структурно-функциональной зоны	Состояние доступности* (к пункту 3.4 Акта обследования ОСИ)	Приложение		Рекомендации по адаптации (вид работы)** к пункту 4.1 Акта обследования ОСИ
		№ на плане	№ фото	
Территория, прилегающая к зданию (участок)	ВНД	1,2	1-2	Текущий ремонт. Индивидуальное решение с ТСР.

* указывается: ДП-В - доступно полностью всем; ДП-И (К, О, С, Г, У) – доступно полностью избирательно (указать категории инвалидов); ДЧ-В – доступно частично всем;; ДУ - доступно условно, ВНД – временно недоступно;

** указывается один из вариантов: не нуждается; ремонт (текущий, капитальный); индивидуальное решение с ТСР; технические решения невозможны – организация альтернативной формы обслуживания.

Комментарий к заключению: ВНД – временно недоступно

Приложение 2
к Акту обследования ОСИ
к паспорту доступности ОСИ
« » 20 г.

I Результаты обследования:

2. Входа (входов) в здание

муниципальное бюджетное общеобразовательное учреждение «Ульт-Ягунская средняя общеобразовательная школа», адрес: Российская Федерация, Ханты Мансийский автономный округ – Югра, Сургутский район, с.п. Ульт-Ягун, ул. 35 лет Победы, дом 1/1. (учебный центр)

№ п/п	Наименование функционально-планировочного элемента	Наличие элемента			Выявленные нарушения и замечания		Работы по адаптации объектов	
		есть/нет	№ на плане	№ фото	Содержание	Значимо для инвалида (категория)	Содержание	Виды работ
2.1	Лестница (наружная)	Есть	№ 3	3	Отсутствует контрастное или фактурное выделение первой и последней ступеней лестничного марша. Отсутствует кнопка вызова на поручне.	С, О	Предусмотреть контрастное или фактурное выделение первой и последней ступеней лестничного марша. Установить кнопку вызова на поручне.	Текущий ремонт. Индивидуальное решение с ТСР.
2.2	Пандус (наружный)	Есть	№ 4	4		К		
2.3	Входная площадка (перед дверью)	Есть	№ 5	5	Отсутствует звуковой маяк.	С	Установить звуковой маяк на стене.	Текущий ремонт. Индивидуальное решение с ТСР.
2.4	Дверь (входная)	Есть	№ 6	6	Отсутствуют дверные фиксаторы с функцией «открыто»/«закрыто».	К	Установить фиксатор с функцией «открыто»/«закрыто».	Текущий ремонт. Индивидуальное решение с ТСР.
2.5	Тамбур	Есть	№56	7,8	Не соответствует	Все	Приведение в соответствие с нормами СНиП	Текущий ремонт. Индивидуальное решение с ТСР.

	ОБЩИЕ требования к зоне			Отсутствует контрастное или фактурное выделение, звуковой маяк, дверные фиксаторы автостоянка, кнопка вызова на поручне.	Все	Установить пандус. По продольным краям маршей пандуса предусмотреть колесоотбойник. Выполнить и нанести контрастную визуализацию марша пандуса с горизонтальной поверхностью в начале и конце пандуса. Установить тактильный напольный указатель перед пандусом. Установить поручни на доступимой высоте от 0,85 м и 0,92 м..	Текущий ремонт. Индивидуальное решение с ТСР.
--	-------------------------	--	--	--	-----	---	---

II Заключение по зоне:

Наименование структурно-функциональной зоны	Состояние доступности* (к пункту 3.4 Акта обследования ОСИ)	Приложение	
		№ на плане	№ фото
Вход (входы) в здание	ДУ, ВНД	56	3-8

Рекомендации по адаптации (вид работы)** к пункту 4.1 Акта обследования ОСИ

Текущий ремонт. Индивидуальное решение с ТСР.

* указывается: ДП-В - доступно полностью всем; ДП-И (К, О, С, Г, У) - доступно полностью избирательно (указать категорию инвалидов); ДЧ-В - доступно частично всем; ДЧ-И (К, О, С, Г, У) - доступно частично избирательно (указать категорию инвалидов); ДУ - доступно условно, ВНД - недоступно; ** указывается один из вариантов: не нуждается; ремонт (текущий, капитальный); индивидуальный; индивидуальное решение с ТСР; технические решения невозможны - организация альтернативной формы обслуживания.

Комментарий к заключению: ДУ - доступно условно

ВНД - временно недоступно

I Результаты обследования:

3. Пути (путей) движения внутри здания (в т. ч. путей эвакуации)

муниципальное бюджетное общеобразовательное учреждение «Ульг-Ягунская средняя общеобразовательная школа», адрес: Российская Федерация, Ханты Мансийский автономный округ – Югра, Сургутский район, с.п. Ульг-Ягун, ул. 35 лет Победы, дом 1/1. (учебный центр)

№ п/п	Наименование функционально-планировочного элемента	Наличие элемента			Выявленные нарушения и замечания		Значимо для инвалида (категория)	Содержание	Работы по адаптации объектов	Виды работ
		есть/нет	№ на плане (1)	№ фото	Содержание	Содержание				
3.1	Коридор (вестибюль, зона ожидания)	Есть	№24	9, 10, 21	Отсутствует информационная поддержка. Отсутствуют поручни на стенах по пути движения. Отсутствуют тактильные направляющие, контрастно окрашенные поверхности на участках пола перед дверными проемами и входами на лестницы. Отсутствуют визуальные элементы, информационные табло и световые маячки. Отсутствует тактильное обозначение колонны.	Все О С	Оборудовать коридоры информационной поддержкой. Установить поручни на стенах по пути движения. Нанести тактильные направляющие на участки пола перед дверными проемами и входами на лестницы.	Работы по адаптации объектов	Текущий ремонт. Индивидуальное решение с ТСР.	
3.2	Лестница (внутри здания)	Есть	№49, 50	11-13	Отсутствуют двухуровневые поручни вдоль стены. Отсутствует контрастное	Все С	Установить визуальные элементы, информационные табло и световые маячки. Оборудовать колону тактильным обозначением	Оборудовать двухуровневыми поручнями вдоль стены. Выполнить контрастное или	Текущий ремонт. Индивидуальное решение с ТСР.	

3.3	Дверь	Есть	№11	14	<p>фактурное выделение первой и последней ступеней лестничного марша.</p> <p>Отсутствует бортик высотой 0.2м с боковой стороны ступени, не прилегающей к стене.</p> <p>Отсутствует тактильная маркировка этажей на торцевых частях поручней.</p> <p>Отсутствуют маячковые противоскользящие ограничения на ребре ступеней.</p> <p>Отсутствует подъемник.</p> <p>Соответствует</p>	<p>фактурное выделение первой и последней ступеней лестничного марша.</p> <p>Установить бортик высотой 0.2м с боковой стороны ступени, не прилегающей к стене.</p> <p>Нанести тактильную маркировку этажей на торцевых частях поручней.</p> <p>Установить маячковые противоскользящие ограничения на ребре ступеней.</p> <p>Оборудовать подъемником</p>	<p>С, О</p> <p>С</p> <p>Все</p> <p>-</p>	<p>Текущий ремонт.</p> <p>Индивидуальное решение с ТСР.</p> <p>Текущий ремонт.</p> <p>Индивидуальное решение с ТСР.</p>
3.4	Пути эвакуации (в т. ч. зоны безопасности)	Есть	№ 51,52, 53,54	26-27	<p>Отсутствует незадымляемая зона безопасности с обеспечением селекторной связью.</p> <p>Отсутствует информационная поддержка.</p> <p>Отсутствуют двухуровневые поручни вдоль стены.</p> <p>Отсутствуют маячковые противоскользящие ограничения на ребре ступеней.</p> <p>Отсутствует световая и звуковая информирующая сигнализация.</p> <p>Отсутствует незадымляемая зона безопасности с обеспечением селекторной связью.</p> <p>Отсутствует подъемник.</p>	<p>Оборудовать не задымляемую зону безопасности с обратной селекторной связью.</p> <p>Оборудовать коридоры информационной поддержкой.</p> <p>Оборудовать двухуровневыми поручнями вдоль стены.</p> <p>Установить маячковые противоскользящие ограничения на ребре ступеней.</p> <p>Оборудовать световой и звуковой информирующей сигнализацией.</p> <p>Оборудовать незадымляемая зона безопасности с обеспечением селекторной связью.</p> <p>Установить подъемник.</p>	<p>Все</p> <p>Все</p>	<p>Текущий ремонт.</p> <p>Индивидуальное решение с ТСР.</p>
	ОБЩИЕ требования к зоне				<p>Отсутствует информационная поддержка.</p> <p>Отсутствуют двухуровневые поручни вдоль стены.</p> <p>Отсутствуют маячковые противоскользящие ограничения на ребре ступеней.</p> <p>Отсутствует световая и звуковая информирующая сигнализация.</p> <p>Отсутствует незадымляемая зона безопасности с обеспечением селекторной связью.</p> <p>Отсутствует подъемник.</p>	<p>Оборудовать коридоры информационной поддержкой.</p> <p>Оборудовать двухуровневыми поручнями вдоль стены.</p> <p>Установить маячковые противоскользящие ограничения на ребре ступеней.</p> <p>Оборудовать световой и звуковой информирующей сигнализацией.</p> <p>Оборудовать незадымляемая зона безопасности с обеспечением селекторной связью.</p> <p>Установить подъемник.</p>	<p>Все</p>	<p>Текущий ремонт.</p> <p>Индивидуальное решение с ТСР.</p>

II Заключение по зоне:

Наименование структурно-функциональной зоны	Состояние доступности* (к пункту 3.4 Акта обследования ОСИ)	Приложение		Рекомендации по адаптации (вид работы)** к пункту 4.1 Акта обследования ОСИ
		№ на плане	№ фото	
Пути (путей) движения внутри здания (в т. ч. путей эвакуации)	ДУ ВНД	24, 49, 50, 51, 52, 53, 54	9-14, 21, 26- 27.	Текущий ремонт. Индивидуальное решение с ТСР.

* указывается: ДП-В - доступно полностью всем; ДП-И (К, О, С, Г, У) - доступно полностью избирательно (указать категории инвалидов); ДЧ-В - доступно частично всем; ДЧ-И (К, О, С, Г, У) - доступно

частично избирательно (указать категории инвалидов); ДУ - доступно условно, ВНД - недоступно

** указывается один из вариантов: не нуждается; ремонт (текущий, капитальный); индивидуальное решение с ТСР; технические решения невозможны - организация альтернативной формы обслуживания

Комментарий к заключению: ДУ - доступно условно

ВНД - временно недоступно

Приложение 4
к Акту обследования ОСИ
к паспорту доступности ОСИ
« ____ » _____ 20 ____ г.

I Результаты обследования:

4. Зоны целевого назначения здания (целевого посещения объекта)

Вариант I – зона обслуживания инвалидов

муниципальное бюджетное общеобразовательное учреждение «Ульт-Ягунская средняя общеобразовательная школа», адрес: Российская Федерация, Ханты Мансийский автономный округ – Югра, Сургутский район, с.п. Ульт-Ягун, ул. 35 лет Победы, дом 1/1. (учебный центр)

№ п/п	Наименование функционально-планировочного элемента	Наличие элемента			Выявленные нарушения и замечания		Работы по адаптации объектов	
		есть/нет	№ на плане	№ фото	Содержание	Значимо для инвалида (категория)	Содержание	Виды работ
4.1	Кабинетная форма обслуживания	Есть	№1, 2,3, 9, 12, 13, 14, 15, 16, 17,18, 19,22, 22, 25, 31,32, 34, 35, 36	15-19	Информационные таблички обозначающие назначения помещений, не продублированы рельефными знаками.	все	Продублировать информационные таблички обозначающие назначение помещений рельефными знаками.	Текущий ремонт. Индивидуальное решение с ТСР.
4.2	Зальная форма обслуживания (актовый зал, спортивный)	Есть	№ 4, 7	20	Вдоль стен отсутствуют горизонтальные поручни.	Все	Установить горизонтальные поручни на высоту от пола в пределах от 0,9 до 1,2 м.	Текущий ремонт. Индивидуальное решение с ТСР.

зал)			таблички обозначающие назначение помещений, дублированные рельефными знаками.		Продублировать информационные таблички обозначающие назначение помещений рельефными знаками.	
ОБЩИЕ требования к зоне			Отсутствуют информационные таблички обозначающие назначение помещений, дублированные рельефными знаками.	Все	Продублировать информационные таблички обозначающие назначение помещений рельефными знаками.	Текущий ремонт. Индивидуальное решение с ТСП.

II Заключение по зоне:

Наименование структурно-функциональной зоны	Состояние доступности* (к пункту 3.4 Акта обследования ОСИ)	Приложение		Рекомендации по адаптации (вид работы)** к пункту 4.1 Акта обследования ОСИ
		№ на плане	№ фото	
Зоны целевого назначения здания (целевого посещения объекта) зона обслуживания инвалидов	ДУ ВНД	1, 2,3, 4, 7, 9, 12, 13, 14, 15, 16, 17,18,19,22,22, 25, 31,32, 34, 35, 36	15-20	Текущий ремонт. Индивидуальное решение с ТСП.

* указывается: ДП-В - доступно полностью всем; ДП-И (К, О, С, Г, У) – доступно полностью избирательно (указать категории инвалидов); ДЧ-В - доступно частично всем; ДЧ-И (К, О, С, Г, У) – доступно частично избирательно (указать категории инвалидов); ДУ - доступно условно, ВНД - недоступно

**указывается один из вариантов: не нуждается; ремонт (текущий, капитальный); индивидуальное решение с ТСП; технические решения невозможны – организация альтернативной формы обслуживания

Комментарий к заключению:

Зоны целевого назначения здания доступно условно ДУ, временно недоступно (ВНД)

Приложение 5

к Акту обследования ОСИ
к паспорту доступности ОСИ
«__» _____ 20__ г.

I Результаты обследования:

5. Санитарно-гигиенических помещений

муниципальное бюджетное общеобразовательное учреждение Ульт-Ягунская средняя общеобразовательная школа», адрес: Российская Федерация, Ханты Мансийский автономный округ – Югра, Сургутский район, с.п. Ульт-Ягун, ул. 35 лет Победы, дом 1/1. (учебный центр)

№ п/п	Наименование функционально-планировочного элемента	Наличие элемента		Выявленные нарушения и замечания		Работы по адаптации объектов	
		есть/нет	№ на плане	№ фото	Значимо для инвалида (категория)		Содержание
5.1	Туалетная комната	Есть	№ 8,9 15,16, 19,20, 21,22, 23,27, 28,29, 30,39, 40,41, 42	22-25	Отсутствует универсальная кабинка. Отсутствует информация о санитарно-гигиеническом помещении. Отсутствует система двусторонней связи, кнопка экстренного вызова. Отсутствуют крючки для костылей, одежды и других принадлежностей. Отсутствуют откидные поручни с двух сторон унитаза, унитазаы имеющие опору для спины. Отсутствует система с автоматическим сливом воды или с ручным кнопочным управлением на боковой стене. Отсутствует свободная зона для	Оборудовать универсальную кабинку. Предусмотреть установку информации о санитарно-гигиеническом помещении. Установить систему двусторонней связи, кнопку экстренного вызова. Оборудовать крючки для костылей, одежды и других принадлежностей. Установить откидные поручни с двух сторон унитаза, унитазаы имеющие опору для спины, Оборудовать системой с автоматическим сливом воды или с ручным кнопочным управлением на стене. Создание свободной зоны для	Текущий ремонт. Индивидуальное решение с ГСР.

			пересаживания с кресла-коляски на унитаз.	пересаживания с кресла-коляски на унитаз. Отсутствует тактильные напольные направляющие.	С	коляски на унитаз инвалидов колясочников нецелесообразно. Установить тактильные напольные направляющие.	Текущий ремонт. Индивидуальное решение с ТСП.
5.2	Душевая/ ванная комната (спортивный зал)	Есть №17, 20	Не оборудована кабина для инвалидов на кресле - коляске. Отсутствует переносное или закрепленное на стене складное сиденье, расположенное на высоте не более 0,48 м от уровня пола.	К К.О	Оборудовать кабину для инвалидов на кресле - коляске. Оборудовать переносным или закрепленным на стене складным сиденьем.		
			Отсутствуют специальные знаки (рельефные) на высоте 1,35 м. Отсутствует система тревожной сигнализации, обеспечивающая связь с помещением постоянного дежурного персонала.	С Все	Установить специальные знаки (рельефные) на высоте 1,35 м. Оборудовать системой тревожной сигнализацией, обеспечивающая связь с помещением постоянного дежурного персонала.		
	ОБЩИЕ требования к зоне		Отсутствует универсальная кабинка. Отсутствует информация о санитарно-гигиеническом помещении.	Все	Оборудовать универсальную кабинку. Предусмотреть установку информации о санитарно-гигиеническом помещении. Установить систему двусторонней связи, кнопку экстренного вызова. Оборудовать крючки для костылей, одежды и других принадлежностей. Оборудовать системой с автоматическим сливом воды или с ручным кнопочным управлением на боковой стене.	Текущий ремонт. Индивидуальное решение с ТСП.	
			Отсутствует система двусторонней связи, кнопка экстренного вызова. Отсутствуют крючки для костылей, одежды и других принадлежностей. Отсутствует система с автоматическим сливом воды или с ручным кнопочным управлением на боковой стене. Отсутствует система тревожной сигнализации,		Оборудовать систему двусторонней связи, кнопку экстренного вызова. Оборудовать крючки для костылей, одежды и других принадлежностей. Оборудовать системой с автоматическим сливом воды или с ручным кнопочным управлением на стене. Оборудовать системой тревожной сигнализацией,		

				обеспечивающая помещением дежурного персонала.	связь постоянного дежурного персонала.	с
--	--	--	--	--	--	---

II Заключение по зоне:

Наименование структурно-функциональной зоны	Состояние доступности* (к пункту 3.4 Акта обследования ОСИ)	Приложение		Рекомендации по адаптации (вид работы)** к пункту 4.1 Акта обследования ОСИ
		№ на плане	№ фото	
Санитарно-гигиенические помещения	ВНД	19,20,21,22,23,27,28,29,30,39,40,41,42 8,9 15,16,	22-25	Текущий ремонт. Индивидуальное решение с ТСР.

* указывается: ДП-В - доступно полностью всем; ДП-И (К, О, С, Г, У) – доступно полностью избирательно (указать категории инвалидов); ДЧ-В - доступно частично всем; ДЧ-И (К, О, С, Г, У) – доступно частично избирательно (указать категории инвалидов); ДУ - доступно условно, ВНД – доступно **указывается один из вариантов: не нуждается; ремонт (текущий, капитальный); индивидуальный; индивидуальное решение с ТСР; технические решения невозможны – организация альтернативной формы обслуживания

Комментарий к заключению: доступ на объект для всех категорий инвалидов (К, С, О, Г, У) и МНГ временно недоступен(ВНД)

I Результаты обследования:

6. Системы информации на объекте

муниципальное бюджетное общеобразовательное учреждение «Ульт-Ягунская средняя общеобразовательная школа», адрес: Российская Федерация, Ханты Мансийский автономный округ – Югра, Сургутский район, с.п. Ульт-Ягун, ул. 35 лет Победы, дом 1/1. (учебный центр)

№ п/п	Наименование функционально-планировочного элемента	Наличие элемента			Выявленные нарушения и замечания		Работы по адаптации объектов	
		есть/нет	№ на плане	№ фото	Содержание	Значимо для инвалида (категория)	Содержание	Виды работ
6.1	Визуальные средства	Нет	-	-	Отсутствует комплексная система информации, которая позволит инвалиду определить место своего положения в помещении и свободно продвигаться в задании	Все	Оборудовать комплексной системой информации, которая позволит инвалиду определить место своего положения в помещении и свободно продвигаться в задании	Текущий ремонт. Индивидуальное решение с ТСР.
6.2	Акустические средства	Нет	-	-	Отсутствует комплексная система информации, которая позволит инвалиду определить место своего положения в помещении и свободно продвигаться в задании	Все	Оборудовать комплексной системой информации, которая позволит инвалиду определить место своего положения в помещении и свободно продвигаться в задании	Текущий ремонт. Индивидуальное решение с ТСР.
6.3	Тактильные средства	Нет	-	-	Отсутствует комплексная система информации, которая позволит инвалиду определить	С	Оборудовать комплексной системой информации, которая позволит инвалиду определить	Текущий ремонт. Индивидуальное решение с ТСР.

				место своего положения в помещении и свободно продвигаться в задании ют		место своего положения в помещении и свободно продвигаться в задании	решение с ТСР.
ОБЩИЕ требования к зоне				Отсутствует комплексная система информации, которая позволит инвалиду определить место своего положения в помещении и свободно продвигаться в задании	Все	Оборудовать комплексной системой информации, которая позволит инвалиду определить место своего положения в помещении и свободно продвигаться в задании	Текущий ремонт. Индивидуальное решение с ТСР.

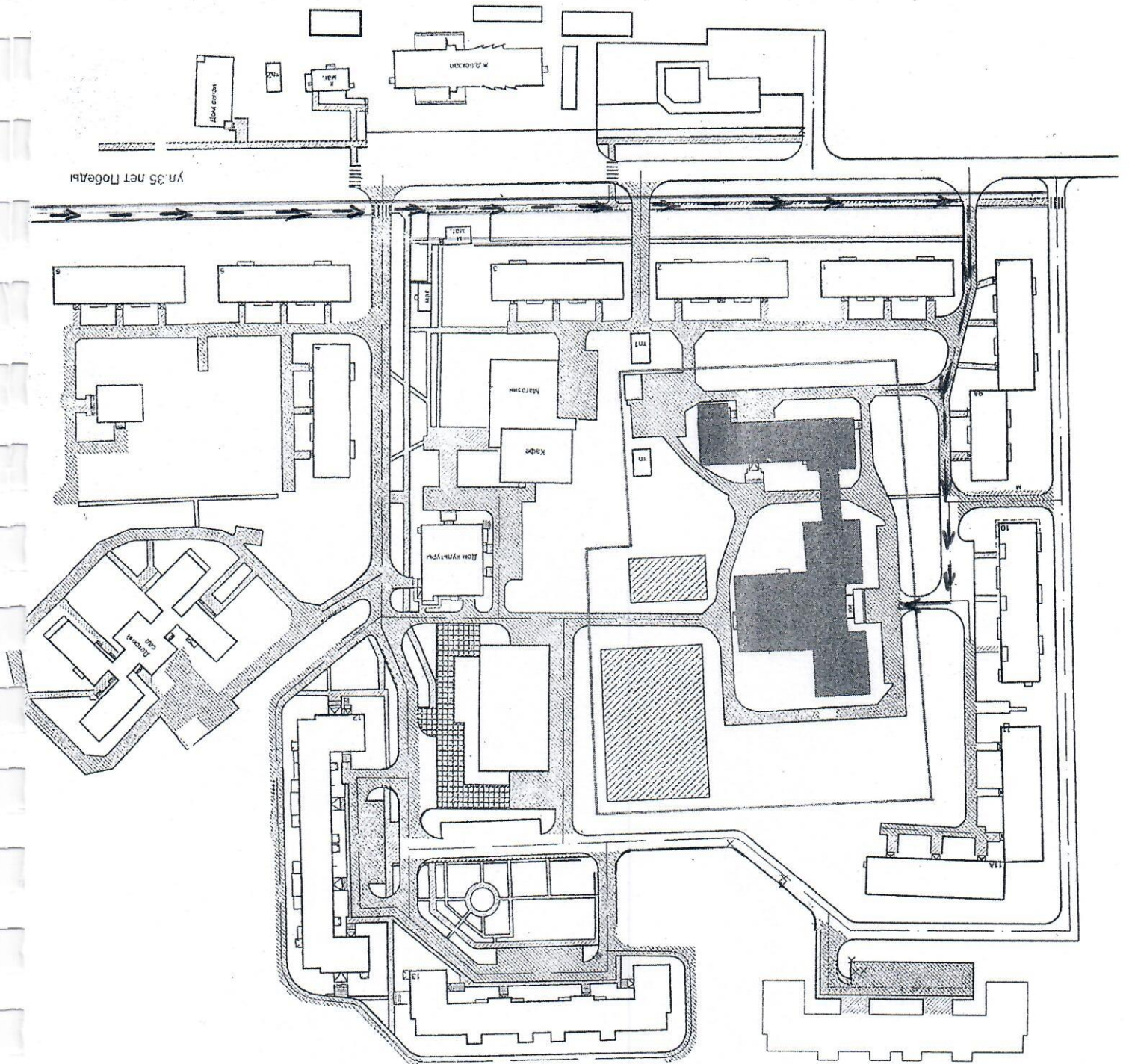
II Заключение по зоне:

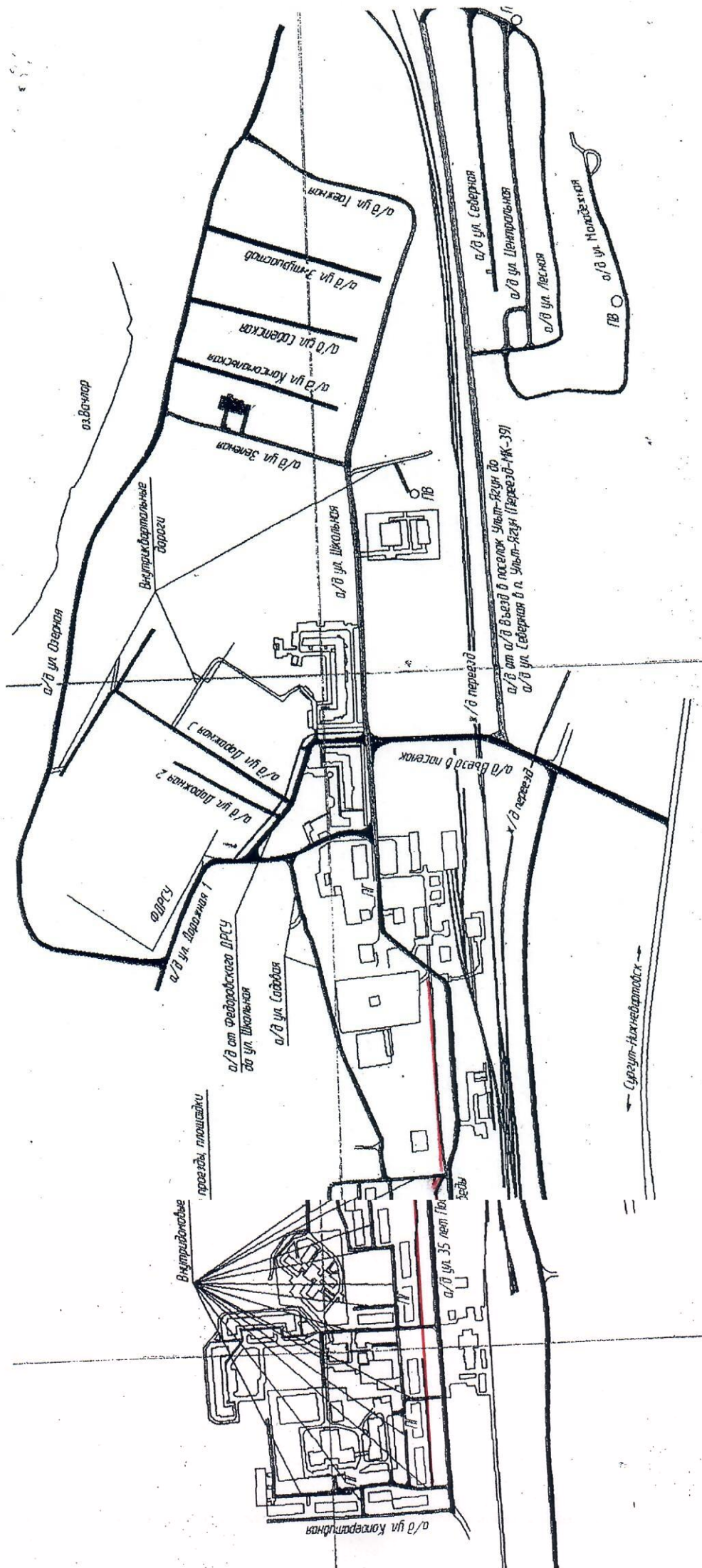
Наименование структурно-функциональной зоны	Состояние доступности* (к пункту 3.4 Акта обследования ОСИ)	Приложение		Рекомендации по адаптации (вид работы)** к пункту 4.1 Акта обследования ОСИ
		№ на плане	№ фото	
Системы информации на объекте	ВНД	-	-	Текущий ремонт. Индивидуальное решение с ТСР.

* указывается: ДП-В - доступно полностью всем; ДП-И (К, О, С, Г, У) – доступно полностью избирательно (указать категории инвалидов); ДЧ-В - доступно частично всем; ДЧ-И (К, О, С, Г, У) – доступно частично избирательно (указать категории инвалидов); ДУ - доступно условно, ВНД – недоступно **указывается один из вариантов: не нуждается; ремонт (текущий, капитальный); индивидуальный; индивидуальные решения невозможны – организация альтернативной формы обслуживания

Комментарий к заключению : доступ на объект для всех категорий инвалидов(К,С,О,Г,У) и МНГ временно недоступен (ВНД).

Карта п. Ульт - Ягун





оз. Вачнар

Вытравляющие
бассейны

а/в от Федоровского ДРСУ
до ул. Школьная

Вытравляющие
проходы, площадки

а/в ул. Озерная

а/в ул. Дарожная 2

а/в ул. Дарожная 1

а/в ул. Садковая

а/в ул. 35 летия
Лен. ССР

а/в ул. Консервная

а/в ул. Зеленая

а/в ул. Конструкторская

а/в ул. Саденская

а/в ул. Энтузиастов

а/в ул. Ташенная

а/в ул. Школьная

а/в ул. Школьная

а/в ул. Школьная

а/в ул. Школьная

а/в ул. Школьная

а/в ул. Школьная

а/в ул. Школьная

а/в от а/в въезд в поселок
Ульт-Язун до

а/в ул. Северная в п. Ульт-Язун (Проезд-МК-35)

а/в проезд

а/в проезд

а/в ул. Северная

а/в ул. Северная

а/в ул. Ленинская

а/в ул. Ленинская

а/в ул. Ленинская

а/в ул. Ленинская

а/в ул. Ленинская

а/в ул. Ленинская

а/в ул. Ленинская

а/в ул. Ленинская

а/в ул. Ленинская

а/в ул. Монастырская

а/в ул. Монастырская

а/в ул. Монастырская

а/в ул. Монастырская

а/в ул. Монастырская

а/в ул. Монастырская

а/в ул. Монастырская

а/в ул. Монастырская

а/в ул. Монастырская

Сургут-Нижневартовск

Фото № 1(вход)



Фото № 2 (путь движения)



Фото № 3 Лестница (наружная)



Фото № 4 Пандус (наружный)



Фото № 5 Входная площадка



Фото № 6 Дверь (входная)



Фото № 7 Тамбур



Фото № 8 Тамбур



Фото № 9 Коридор (фойе, 1 этаж)





Фото № 12 Лестница (внутри здания)



Фото № 13 Лестница (внутри здания)



Фото № 14 Дверь



Фото № 15 Кабинет психолога

(вход на лестницу внутри здания)



Фото № 16 Кабинет логопеда



Фото № 17 Кабинетная форма обслуживания




Фото № 18 Кабинетная форма обслуживания

Фото № 19 Кабинетная форма обслуживания



Фото № 20 Зальная форма обслуживания
(актовый зал)



Фото № 21 Фойе школы



Фото № 22 Туалетная комната



Фото № 23 Туалетная комната




Фото № 24 Туалетная комната



Фото № 25 Туалетная комната



Фото № 26 Пути эвакуации (в т.ч. зоны безопасности)



Фото № 27 Пути эвакуации (в т.ч. зоны безопасности)



Фото № 28 Территория, прилегающая к зданию (вход, южная сторона)



Фото № 29 Территория, прилегающая к зданию (западная сторона)



Фото № 30 Территория, прилегающая к зданию (школьный двор, восточная сторона)



Фото № 31 Территория, прилегающая к зданию (северная сторона)



свалка

Л=72,40

Лит.2 L=532,40

Л=177,0

Лит.6 L=14
d:150 d:11

а1 Н:1,90

7,18

16,95

25,49

10,86

10,44

3,97

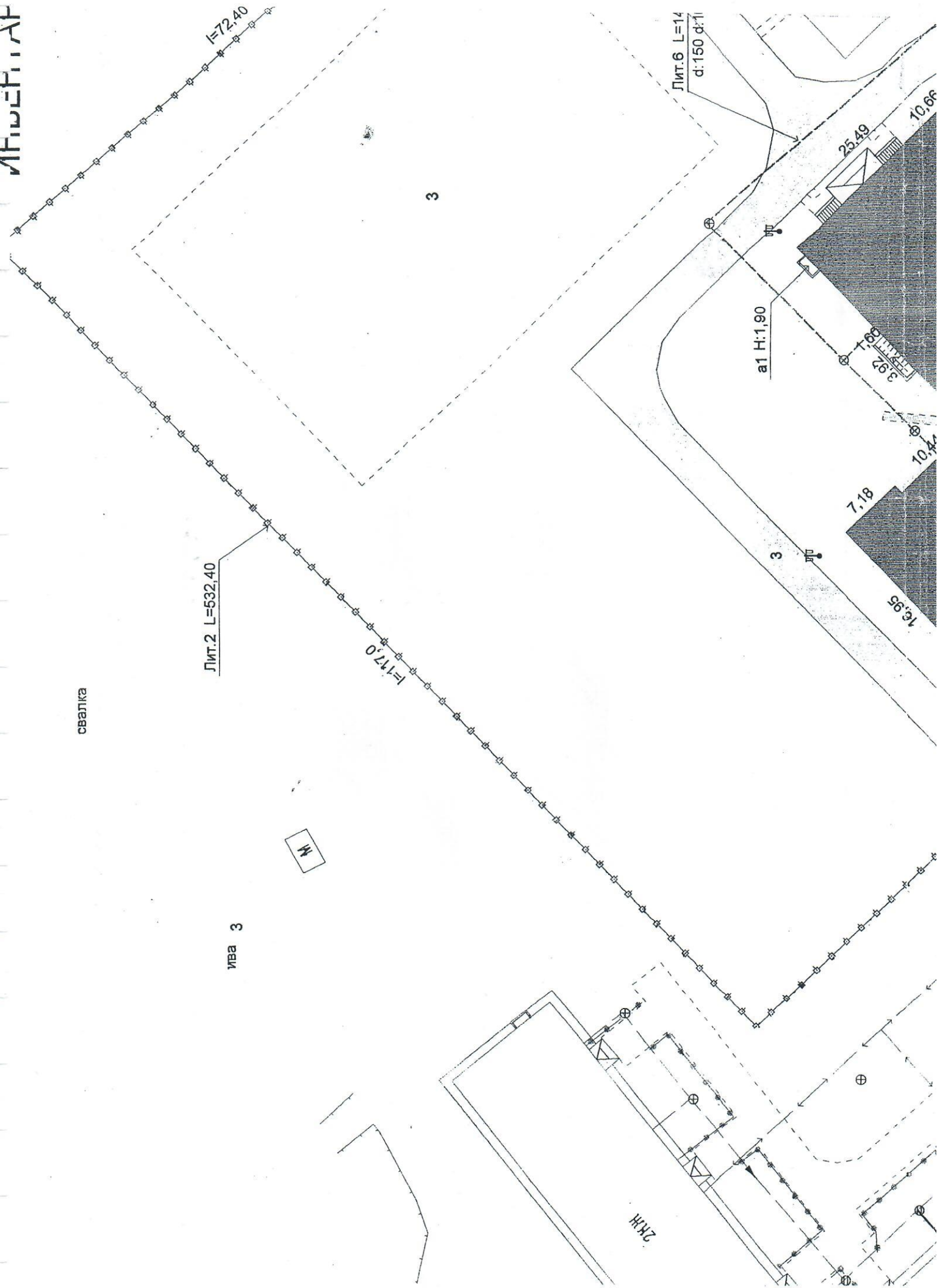
ива 3

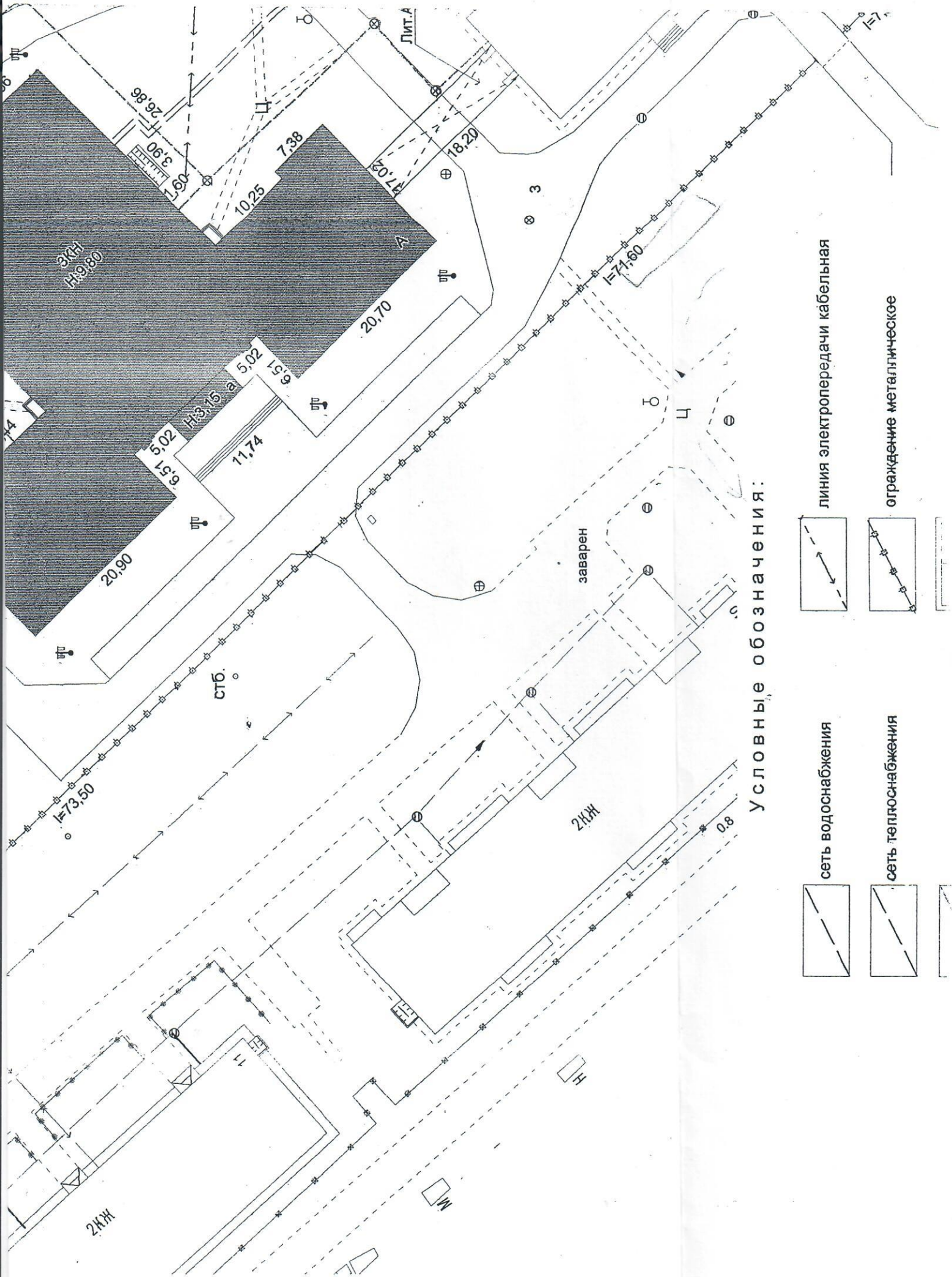


3



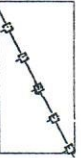
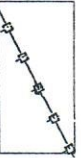
3

20/20





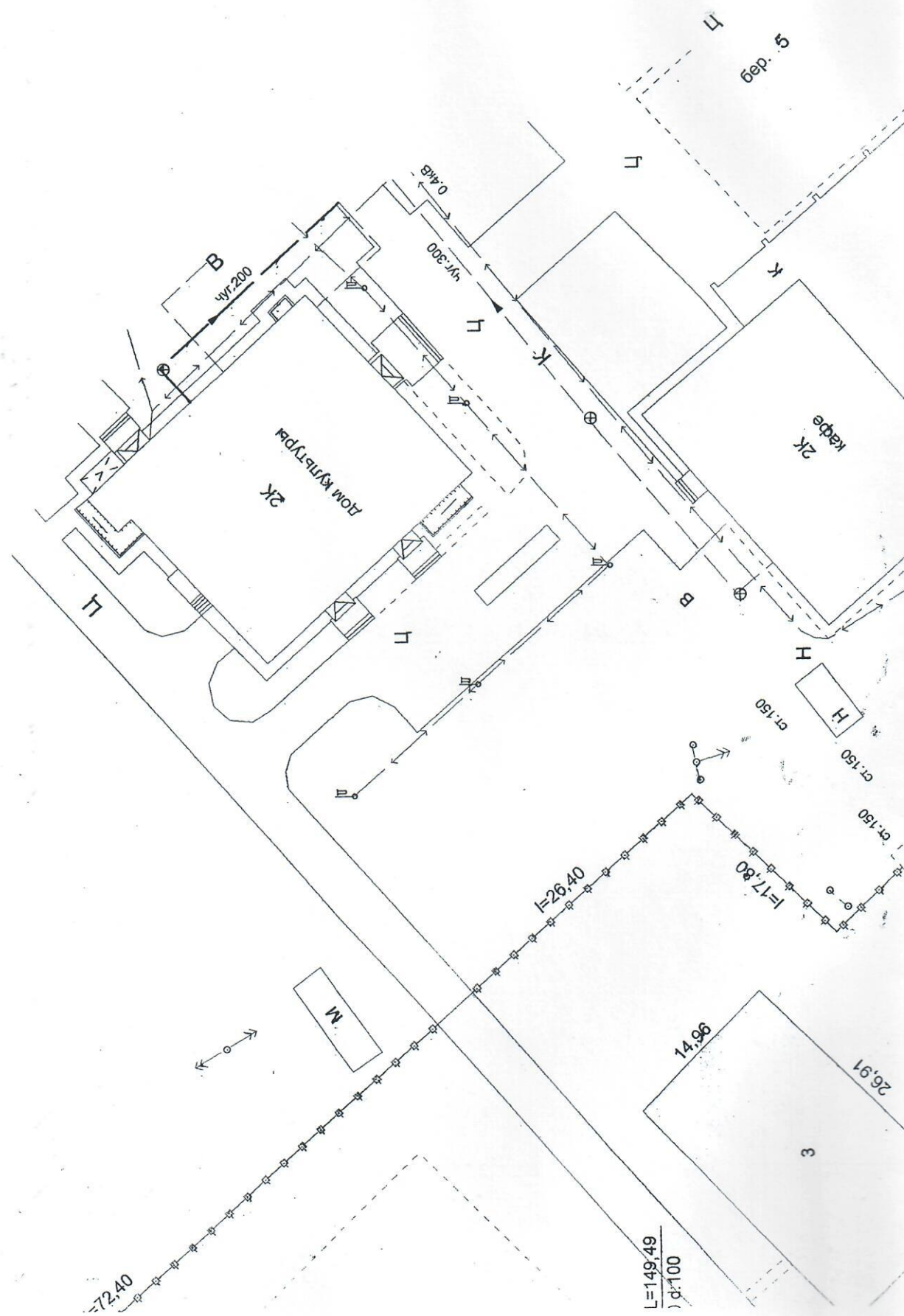
Условные обозначения:

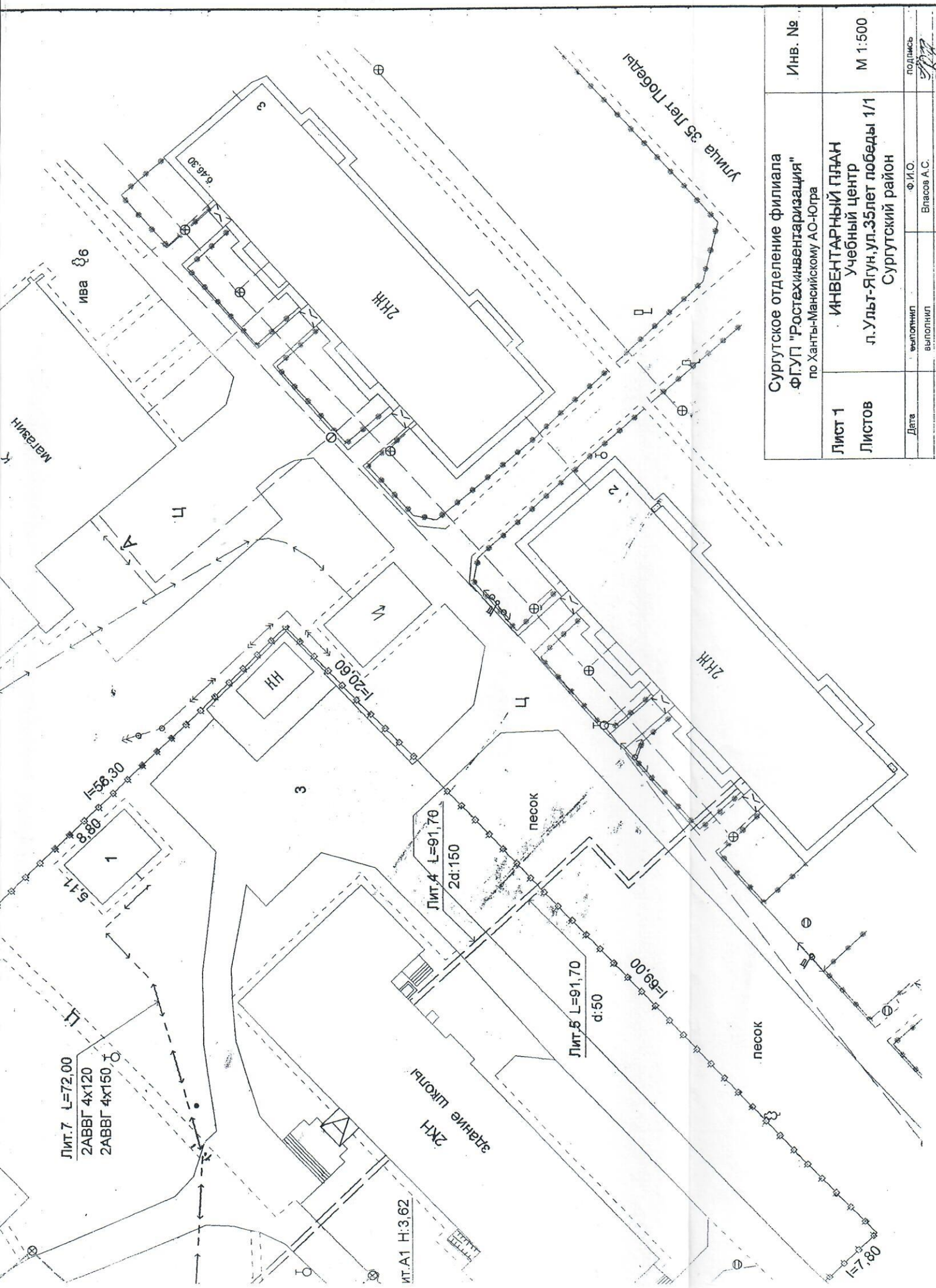
	сеть водоснабжения		линия электропередачи кабельная
	сеть теплоснабжения		ограждение металлическое



АРНЫЙ ПЛАН

пустырь





Сургутское отделение филиала ФГУП "Ростехинвентаризация" по Ханты-Мансийскому АО-Югра		Инв. №
Лист 1	ИНВЕНТАРНЫЙ ПЛАН Учебный центр	М 1:500
Листов	л. Ульт-Ягун, ул. 35 лет победы 1/1 Сургутский район	
Дата	выполнил Власов А. С.	подпись